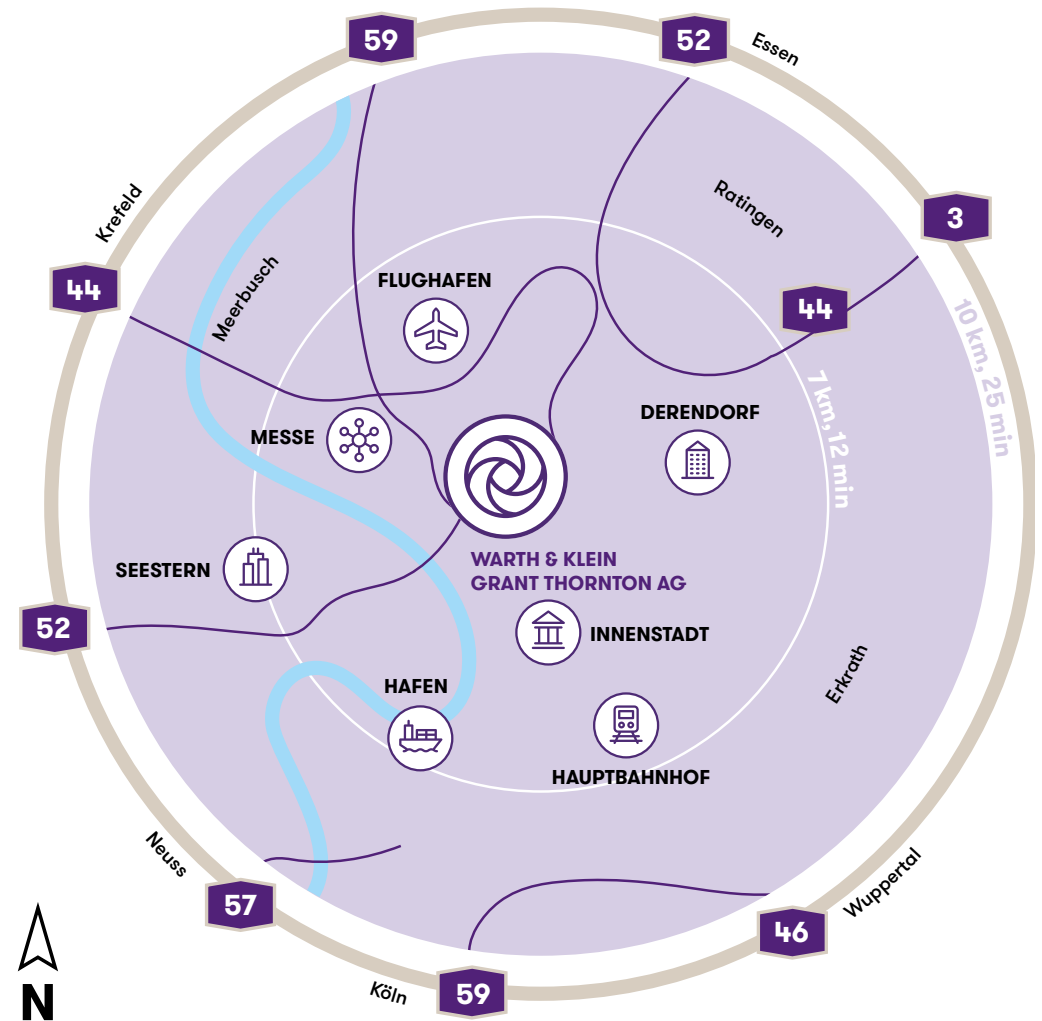


Umgebungskarte

Anfahrt Autobahn

Entfernungen mit dem PKW zu Warth & Klein Grant Thornton AG

- **Messe**
7 Minuten
- **Flughafen**
8 Minuten
- **Hauptbahnhof**
8 Minuten
- **Innenstadt**
7 Minuten
- **Autobahnanschluss**
5 Minuten



Parkhaus

Anfahrtsbeschreibung

Von der Ulmenstraße (Süd) kommend

- Von der Ulmenstraße links abbiegen in die Tannenstraße (Tempo 30)
- Rechts abbiegen in die Roßstraße
- Rechts abbiegen auf die B1
- Rechts abbiegen ins Parkhaus Johannstraße 37

Von der Ulmenstraße (Nord) kommend

- Von der Ulmenstraße geradeaus halten und die Johannstraße überqueren
- Rechts abbiegen in die Tannenstraße (Tempo 30)
- Ab hier der grünen Route folgen

Von der Danziger Straße/B8 kommend

- Von der B8 nach links auf die Johannstraße/B1
- Rechts abbiegen ins Parkhaus Johannstraße 37

Aus Richtung Neuss/ Theodor-Heuss-Brücke/B7 kommend

- Von der B7/nach der Theodor-Heuss-Brücke nicht durch den Tunnel weiter geradeaus fahren, sondern halb rechts halten und auf die Uerdinger Straße fahren

- Weiter geradeaus halten, Richtung Johannstraße
- Rechts abbiegen ins Parkhaus Johannstraße 37

Vom Nördlichen Zubringer/von der B1 kommend

- Rechts abbiegen in die Münsterstraße
- Halb rechts abbiegen in die Jülicher Straße
- Rechts abbiegen in die Roßstraße
- Ab Roßstraße der grünen Route folgen

Von der Heinrichstraße/B7 kommend

- Links abbiegen in die Grunerstraße
- Geradeaus halten auf die Jülicher Straße
- Rechts abbiegen in die Roßstraße
- Ab Roßstraße der grünen Route folgen

Vom Kennedydamm/B1 kommend

- Auf der B1 rechts abbiegen Richtung Kennedydamm
- Weiter der Beschilderung zur B1 folgen und den rechten Fahrstreifen nutzen, um halbrechts auf der B1 weiterzufahren
- Rechts abbiegen ins Parkhaus Johannstraße 37

Weitere Hinweise

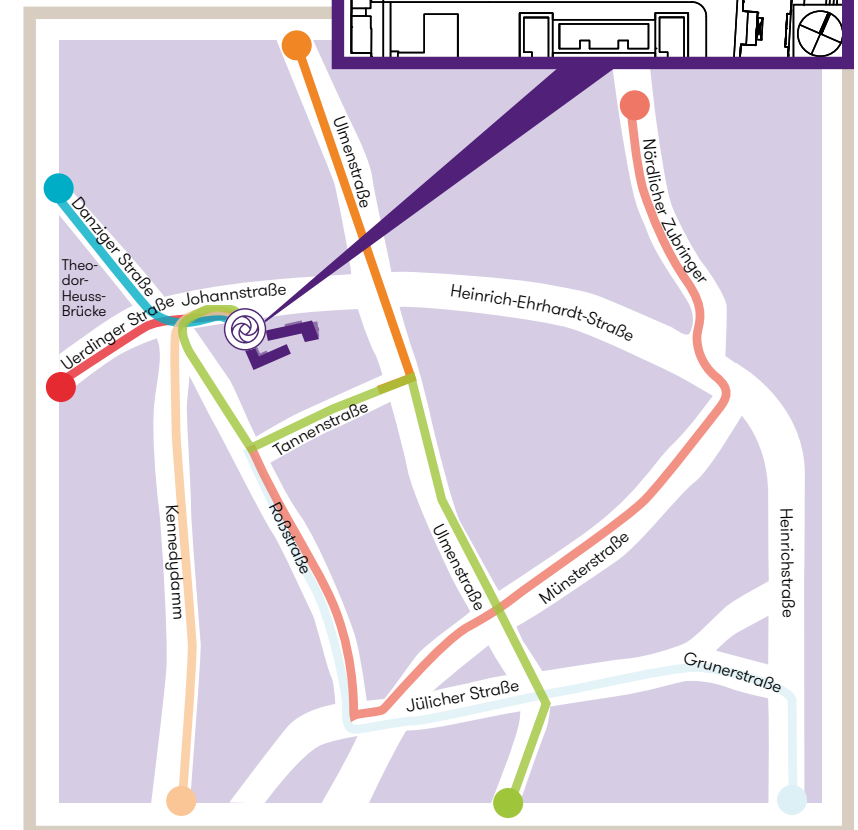
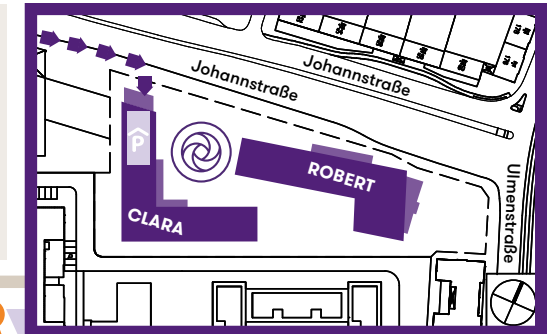
- Nach der Ausfahrt aus der Tiefgarage kann nur rechts abgebo-gen werden.
- Erste Abbiegemöglichkeit rechts auf die Ulmenstraße
- Erste Wendemöglichkeit an der Kreuzung Johannstraße/Rather Straße (Mercedes-Werk)
- Für Anfahrten von der Heinrichstraße/B7, vom Nördlichen Zubringer und von der Ulmenstraße:
Bitte vermeiden Sie einen U-Turn an der Kreuzung Nordfriedhof!

Navigationsadresse

Johannstraße 37
40476 Düsseldorf

Koordinaten

N 51°15.223'
O 006°46.651'



Mobilität

Anbindung an den öffentlichen Personennahverkehr

Direkt vor unserem Bürogebäude befindet sich die Haltestelle „Johannstraße“ für die Rheinbahnlinien 707, 715 sowie die Buslinie 834. Mehrere Bahnhöfe des Regional- und Fernverkehrs sind von Warth & Klein Grant Thornton aus in wenigen Minuten erreichbar:

- **Düsseldorf-Derendorf**

7 Minuten bis zur Haltestelle Johannstraße mit der Buslinie **834**
 (Richtung D-Belsenplatz)
S1 Solingen HBF – Dortmund HBF
S6 Essen HBF – Köln
S11 Düsseldorf-Flughafen Terminal – Bergisch Gladbach

- **Düsseldorf-Unterrath**

9 Minuten bis Haltestelle Johannstraße mit den Rheinbahnlinien **707/715**
 (Richtung Medienhafen/D-Vennhauser Allee)
S1 Solingen HBF – Dortmund HBF

- **Düsseldorf Hauptbahnhof**

16 Minuten bis Haltestelle Johannstraße mit der Rheinbahnlinie **707**
 (Richtung D-Unterrath S-Bahn)

